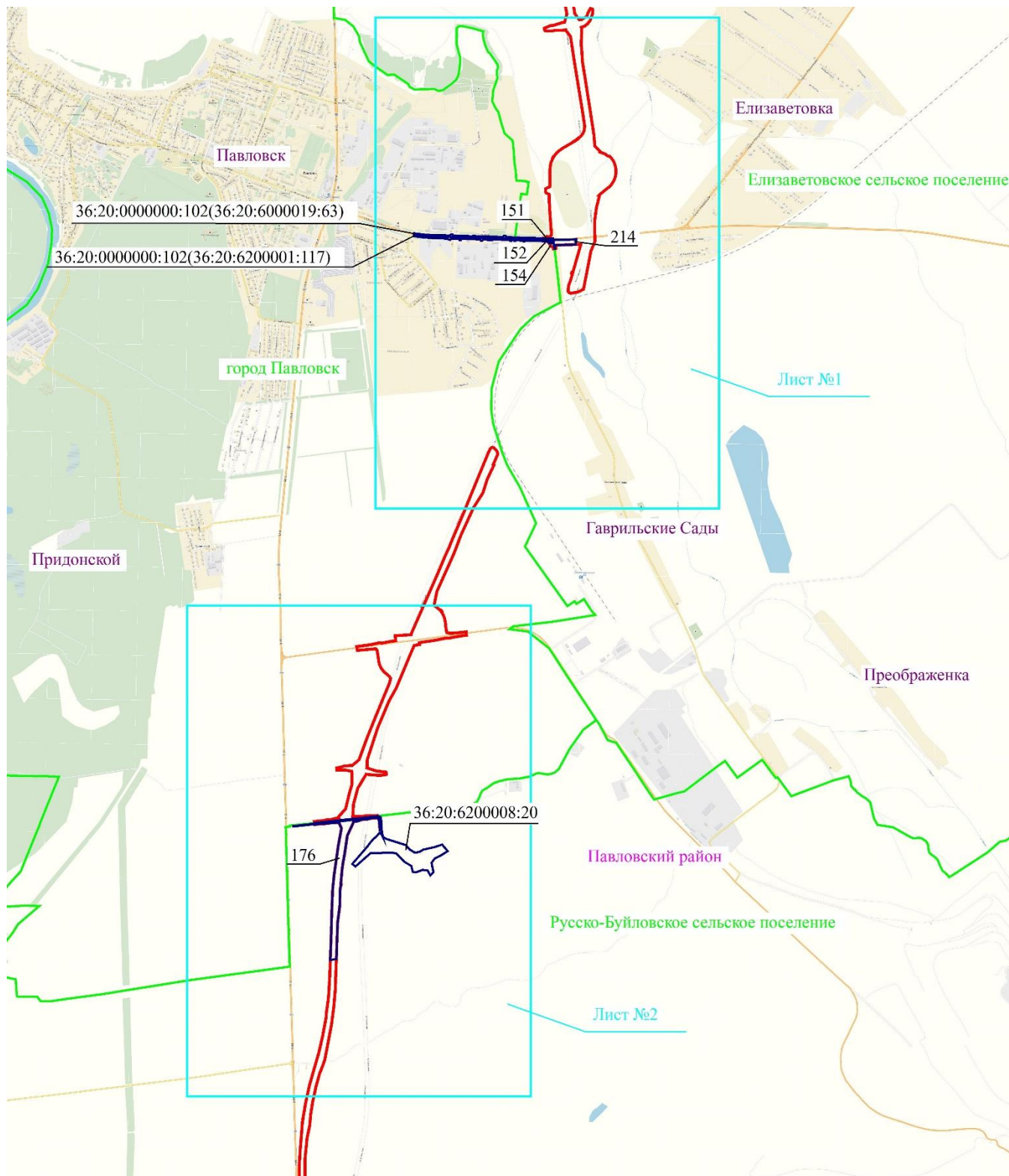


## СХЕМА

земельных участков, предполагаемых в аренду в рамках проекта: «Строительство автомобильной дороги М-4 «Дон» - от Москвы через Воронеж, Ростов-на-Дону, Краснодар до Новороссийска на участке км 633 - км 715 (обход с.Лосево и г.Павловск), Воронежская область»

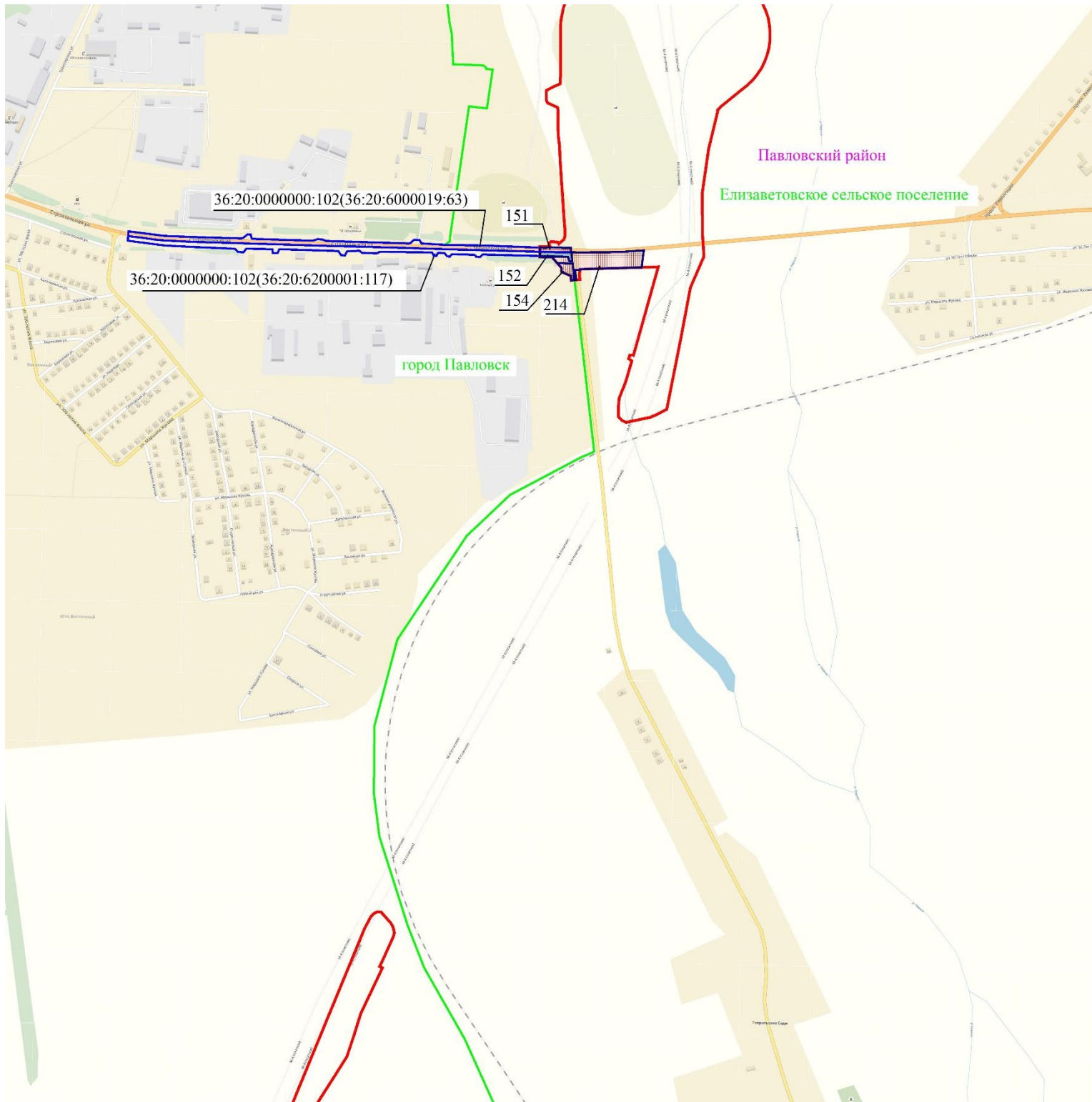


Условные обозначения:





- - граница территории, предназначенной для размещения объекта капитального строительства
- - граница существующего земельного участка
- - граница сельского поселения
- 176 - номер земельного участка в ДПТ
- 36:20:6200008:20 - кадастровый номер существующего земельного участка, сведения о котором содержатся в ГКН
- Павловский район - наименование муниципального района
- Город Павловск - наименование сельского поселения
- Преображенка - наименование населенного пункта

## СХЕМА

земельных участков, предполагаемых в аренду в рамках проекта: «Строительство автомобильной дороги М-4 «Дон» - от Москвы через Воронеж, Ростов-на-Дону, Краснодар до Новороссийска на участке км 633 - км 715 (обход с.Лосево и г.Павловск), Воронежская область»



Условные обозначения:





-  - граница территории, предназначенной для размещения объекта капитального строительства
-  - граница существующего земельного участка
-  - земельные участки, подлежащие изъятию
-  - граница сельского поселения
- 151 - номер земельного участка в ДПТ
- 36:20:6200008:20 - кадастровый номер существующего земельного участка, сведения о котором содержатся в ГКН
- Павловский район - наименование муниципального района
- Город Павловск - наименование сельского поселения

## СХЕМА

земельных участков, предполагаемых в аренду в рамках проекта: «Строительство автомобильной дороги М-4 «Дон» - от Москвы через Воронеж, Ростов-на-Дону, Краснодар до Новороссийска на участке км 633 - км 715 (обход с.Лосево и г.Павловск), Воронежская область»



Условные обозначения:

-  - граница территории, предназначенной для размещения объекта капитального строительства
-  - граница существующего земельного участка
-  - земельные участки, подлежащие изъятию
-  - граница сельского поселения
- 176 - номер земельного участка в ДПТ
- 36:20:6200008:20 - кадастровый номер существующего земельного участка, сведения о котором содержатся в ГКН
- Павловский район - наименование муниципального района
- Город Павловск - наименование сельского поселения